

PODÉLNÝ PROFIL 1:500/50

VĚTEV A

DRUH ÚZEMÍ
KATASTRÁLNÍ ÚZEMÍ

CHODNÍK
BYSTRICE POD HOSTÝNEM

SKLONOVÉ POMĚRY

VÝŠKOVÉ POMĚRY

PŘÍČNÝ SKLON KOMUNIKACE

KÓTY VRCHOLOVÉHO POLYGONU

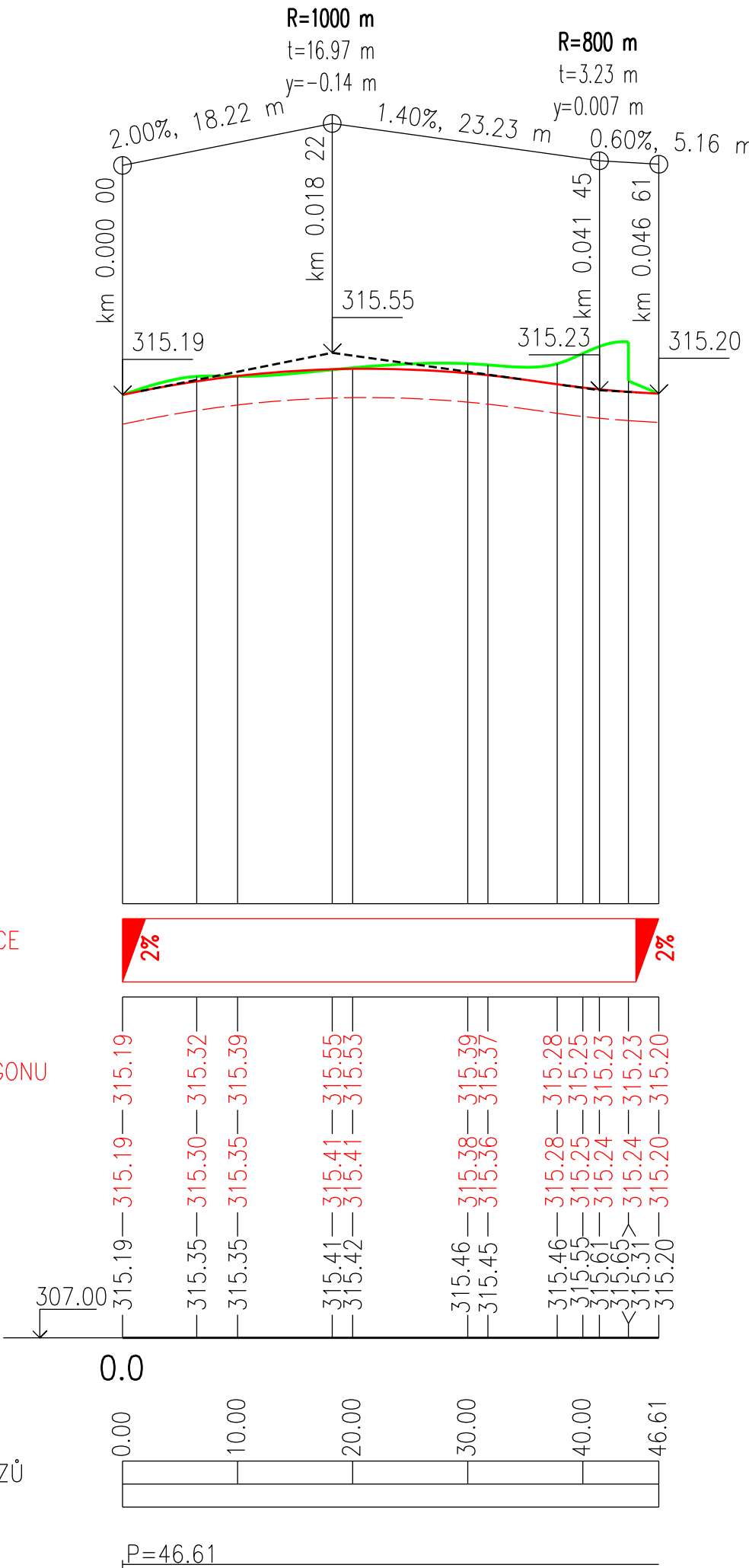
KÓTY NIVELETY

KÓTY TERÉNU

SROVNÁVACÍ ROVINA

STANIČENÍ

VZDÁLENOST PŘÍČNÝCH ŘEZŮ
KONSTRUKCE KOMUNIKACE



VĚTEV B

DRUH ÚZEMÍ
KATASTRÁLNÍ ÚZEMÍ

CHODNÍK
BYSTRICE POD HOSTÝNEM

SKLONOVÉ POMĚRY

VÝŠKOVÉ POMĚRY

PŘÍČNÝ SKLON KOMUNIKACE

KÓTY VRCHOLOVÉHO POLYGONU

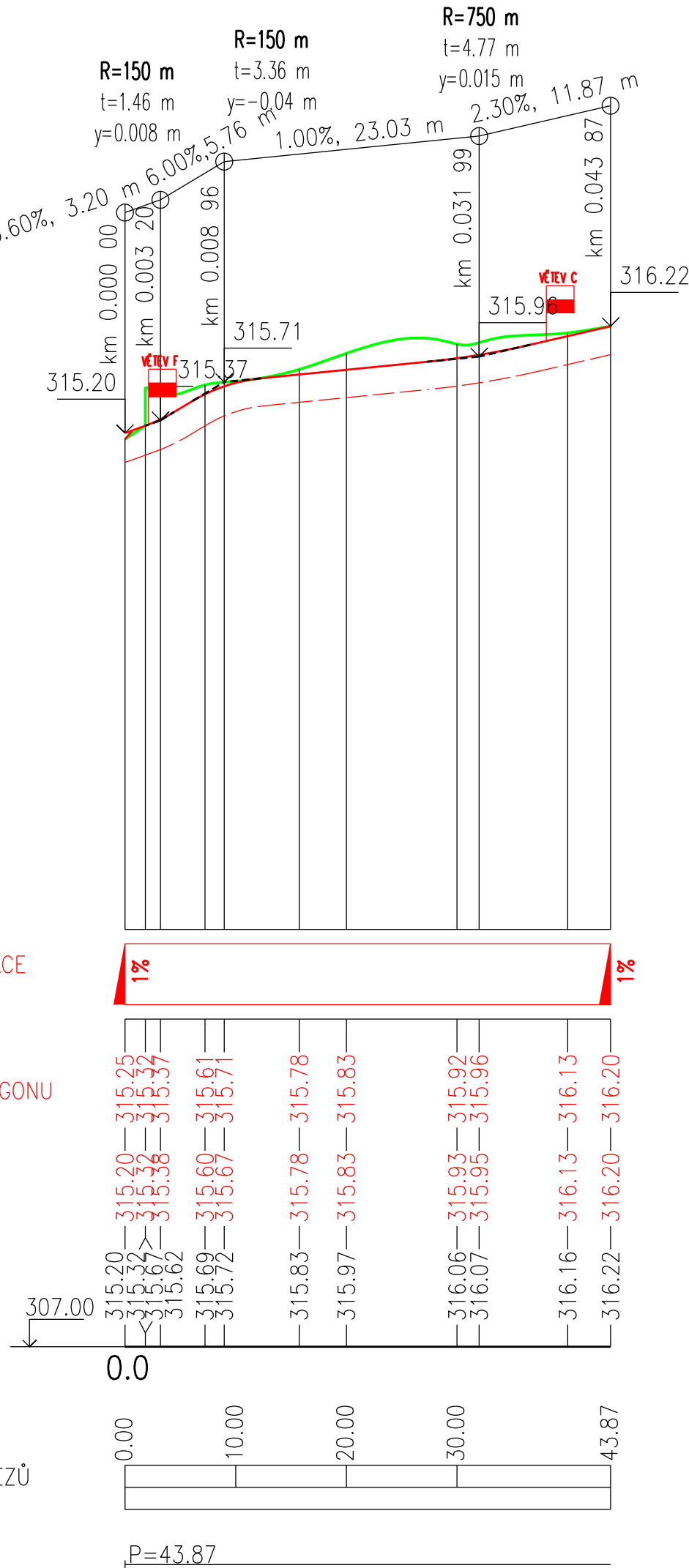
KÓTY NIVELETY

KÓTY TERÉNU

SROVNÁVACÍ ROVINA

STANIČENÍ

VZDÁLENOST PŘÍČNÝCH ŘEZŮ
KONSTRUKCE KOMUNIKACE



VĚTEV C

DRUH ÚZEMÍ
KATASTRÁLNÍ ÚZEMÍ

CHODNÍK
BYSTRICE POD HOSTÝNEM

SKLONOVÉ POMĚRY

VÝŠKOVÉ POMĚRY

PŘÍČNÝ SKLON KOMUNIKACE

KÓTY VRCHOLOVÉHO POLYGONU

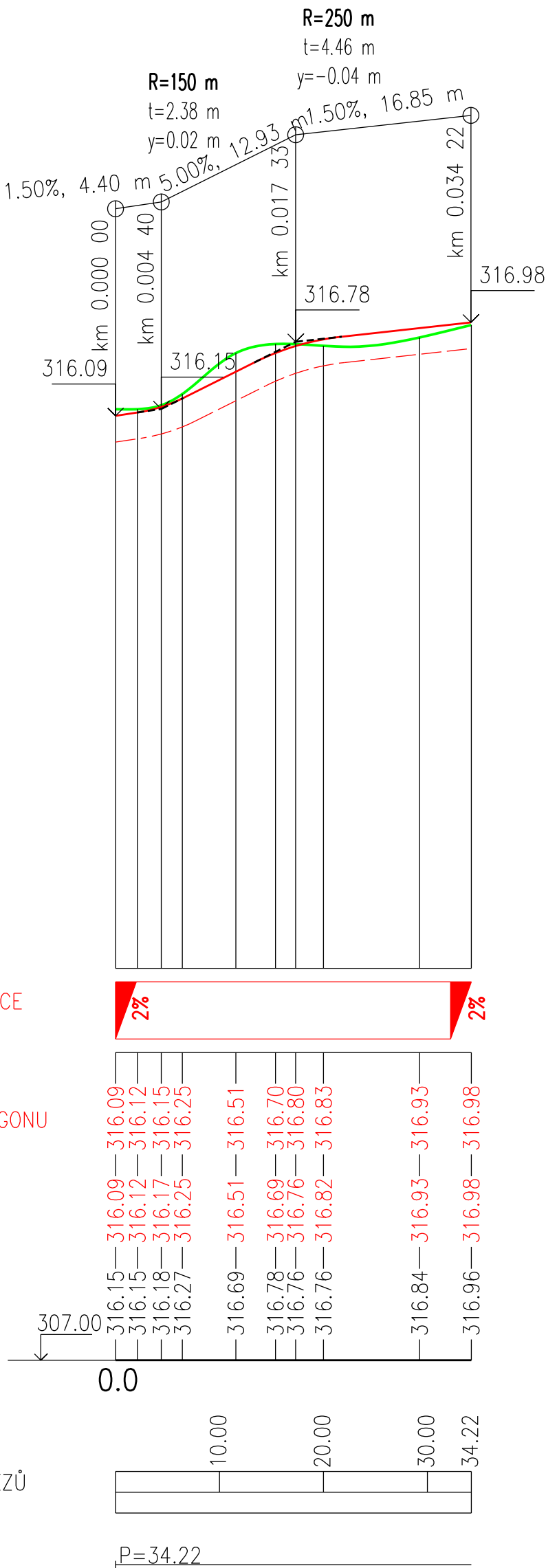
KÓTY NIVELETY

KÓTY TERÉNU


SROVNÁVACÍ ROVINA

STANIČENÍ

VZDÁLENOST PŘÍČNÝCH ŘEZŮ
KONSTRUKCE KOMUNIKACE



LEGENDA TYPŮ ČAR
TERÉN
NIVELETA

Investor:				BYSTRICE POD HOSTÝNEM Masarykovo nám. 137 768 61 Bystřice pod Hostýnem	
Koordínace stavby a profesí					
Koordínace stavby a technologie					
Hlavní projektant	Vedoucí projektant	Vypracoval	Kontroloval		
Oprávněná osoba kooperanta:				číslo zakázky:	
Hlavní projektant	Vedoucí projektant	Vypracoval	Kontroloval	 s.projekt plus a.s. projektová a inženýrská společnost 172, T. Bělí 568 760 02 Zlín tel.: 776 515 030 e-mail: arele@s-projekt.cz	
Ing. arch. M. Vašina	Ing. arch. M. Vašina	Ing. Pavel Dohnal	Ing. R. Gregar		
stavba: ÚPRAVA ZPEVNĚNÝCH PLOCH MASARYKOVA NÁMĚSTÍ - 2. ETAPA				HIP Ing. J. Kudláč	
				číslo zakázky	23-6408-167
objekt: SO 101				stupeň dokumentace	DPS
				datum 1.vydání	10/2023
profese: C - Dokumentace objektů				měřítko	1: 500/50
				datum revize:	formát: 4 A4
obsah: PODÉLNÝ PROFIL VĚTVE A - C				výtisk číslo:	
				číslo revize:	0
název dfg. souboru:	číslo výkresu:				
101_PP_0.dgn	D.1	SO 101	06.1		